

Carte des moyens radio VHF

Centre : REIMS

Niveau(x) de vol :
FL 125 - 145

Cette carte n'est pas destinée à un usage aéronautique (préparation de vol, navigation, etc.). Se reporter à la documentation officielle publiée à jour.

Légende des secteurs

 TMA

 SIV

Secteurs ACC/UAC

 BORDEAUX

 BREST

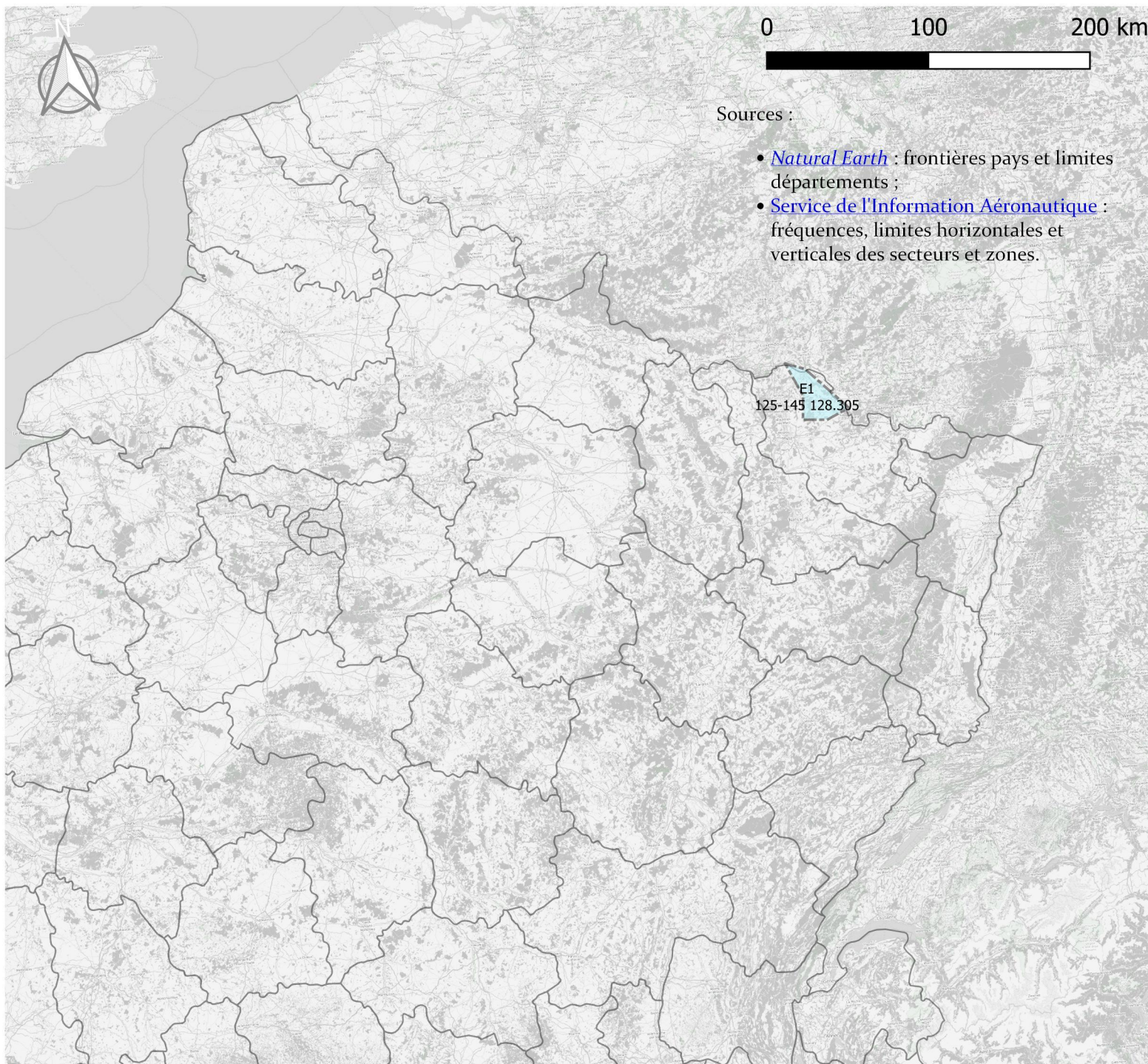
 MARSEILLE

 PARIS

 REIMS



par albiorix.fr



Date du cycle AIRAC utilisé pour les données : 07/10/2021. Carte créée le 28/10/2021 avec QGIS 3.16.

Carte des moyens radio VHF

Centre : REIMS

Niveau(x) de vol :
FL 145 - 195

Cette carte n'est pas destinée à un usage aéronautique (préparation de vol, navigation, etc.). Se reporter à la documentation officielle publiée à jour.

Légende des secteurs

 TMA

 SIV

Secteurs ACC/UAC

 BORDEAUX

 BREST

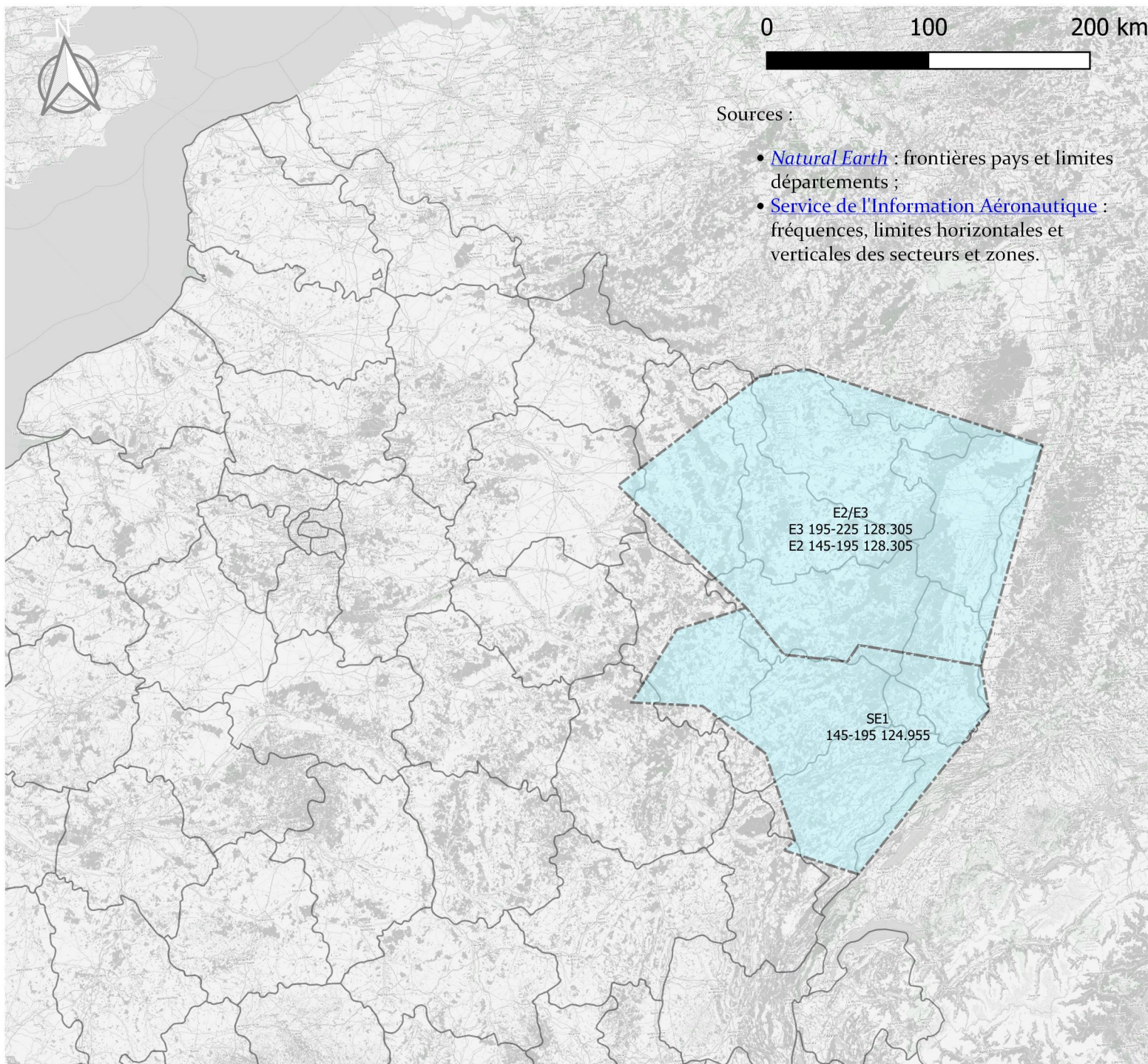
 MARSEILLE

 PARIS

 REIMS



par albiorix.fr



Date du cycle AIRAC utilisé pour les données : 07/10/2021. Carte créée le 28/10/2021 avec QGIS 3.16.

Carte des moyens radio VHF

Centre : REIMS

Niveau(x) de vol :
FL 195 - 225

Cette carte n'est pas destinée à un usage aéronautique (préparation de vol, navigation, etc.). Se reporter à la documentation officielle publiée à jour.

Légende des secteurs

TMA

SIV

Secteurs ACC/UAC

BORDEAUX

BREST

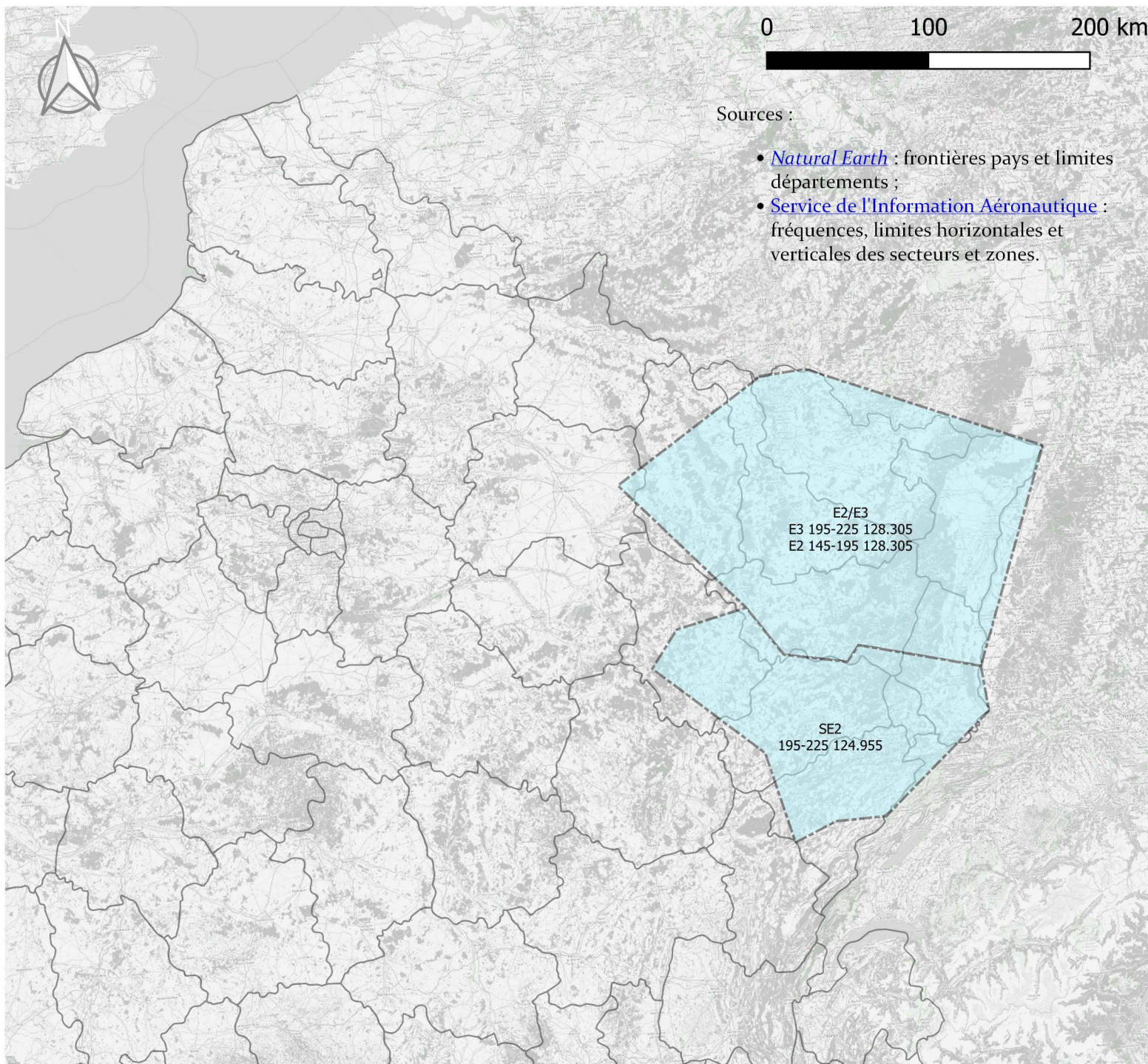
MARSEILLE

PARIS

REIMS



par albiorix.fr



Date du cycle AIRAC utilisé pour les données : 07/10/2021. Carte créée le 28/10/2021 avec QGIS 3.16.

Carte des moyens radio VHF

Centre : REIMS

Niveau(x) de vol :
FL 225 - 265

Cette carte n'est pas destinée à un usage aéronautique (préparation de vol, navigation, etc.). Se reporter à la documentation officielle publiée à jour.

Légende des secteurs

 TMA

 SIV

Secteurs ACC/UAC

 BORDEAUX

 BREST

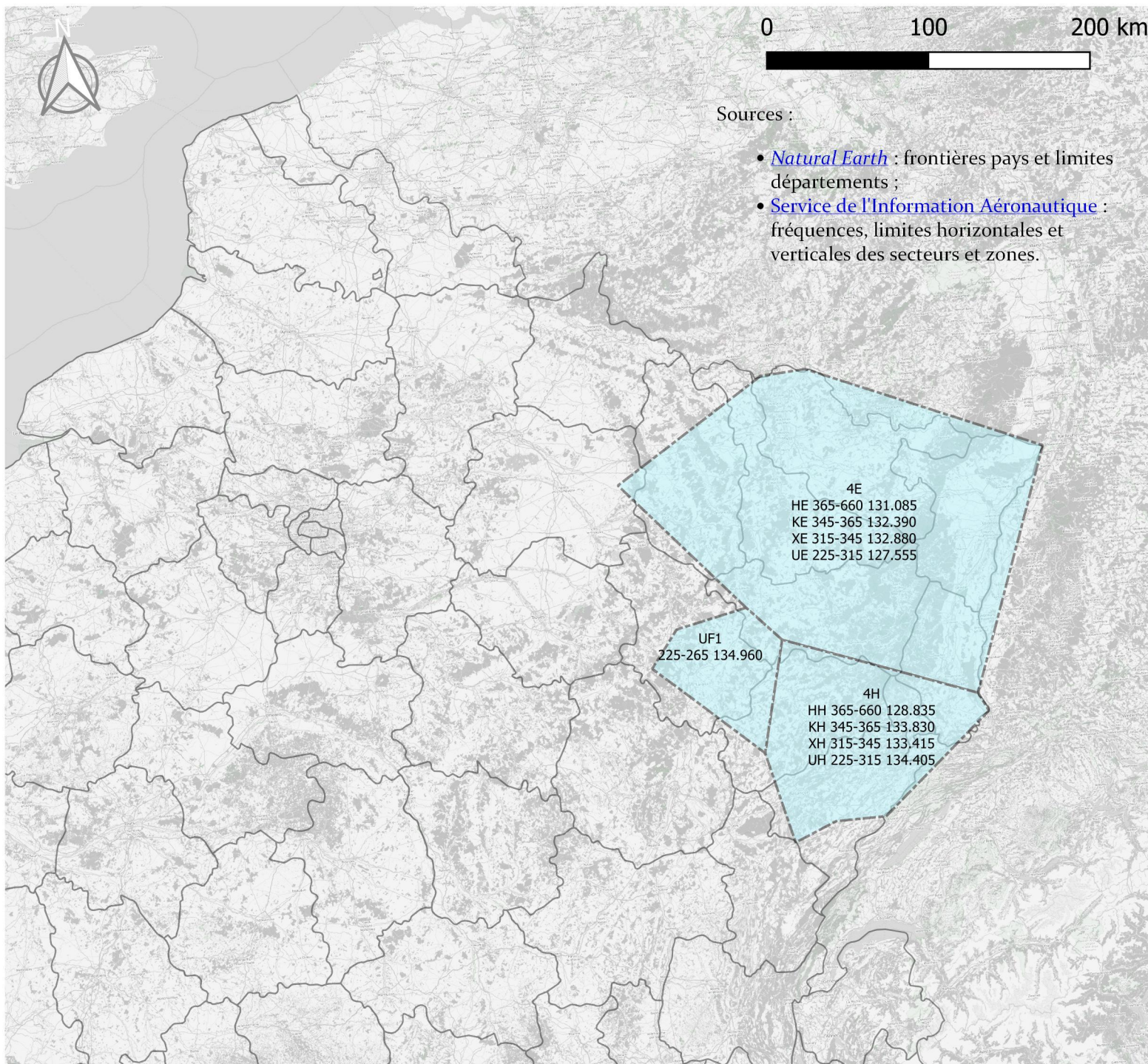
 MARSEILLE

 PARIS

 REIMS



par albiorix.fr



Date du cycle AIRAC utilisé pour les données : 07/10/2021. Carte créée le 28/10/2021 avec QGIS 3.16.

Carte des moyens radio VHF

Centre : REIMS

Niveau(x) de vol :

FL 265 - 285

Cette carte n'est pas destinée à un usage aéronautique (préparation de vol, navigation, etc.). Se reporter à la documentation officielle publiée à jour.

Légende des secteurs

TMA

SIV

Secteurs ACC/UAC

BORDEAUX

BREST

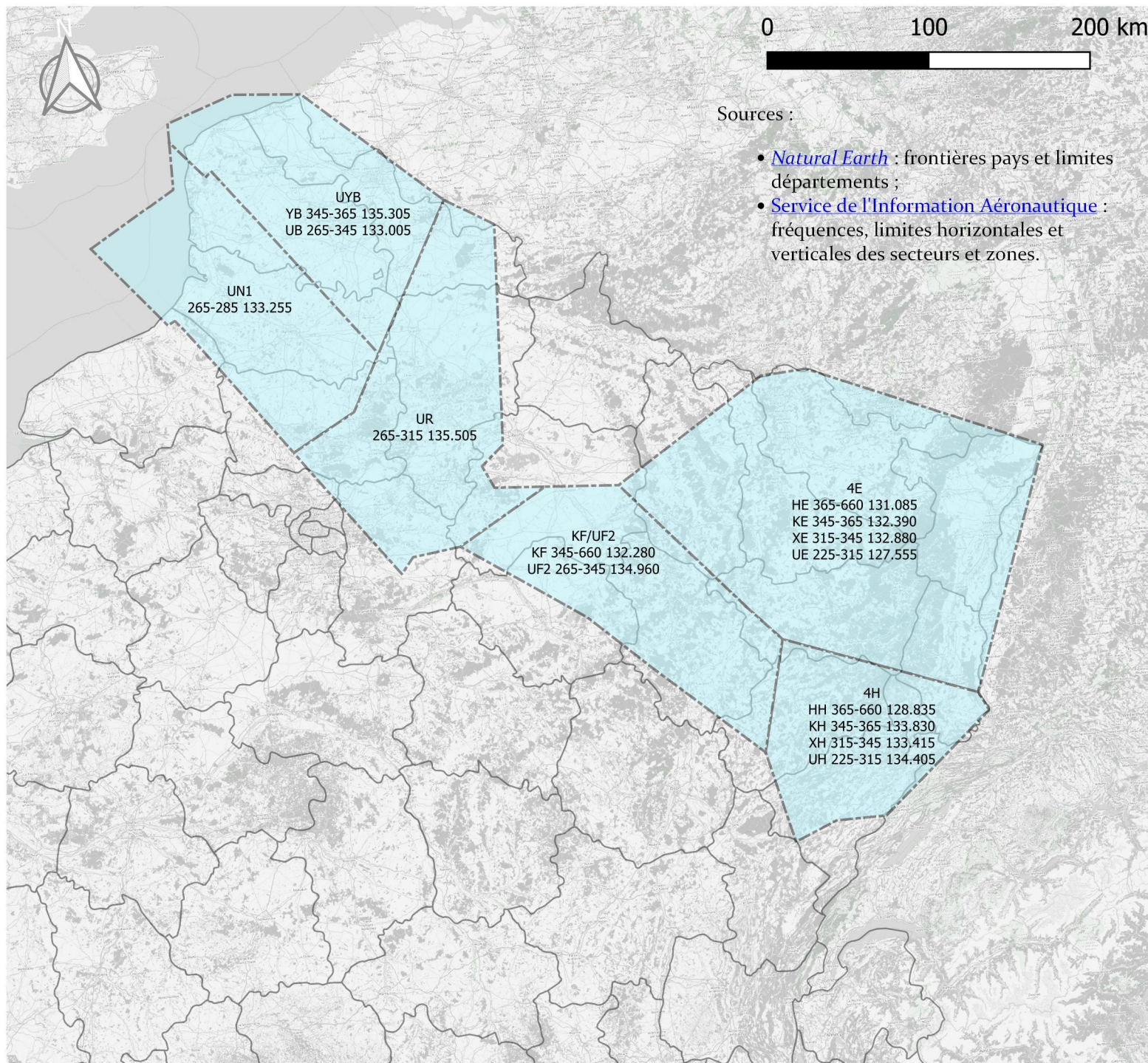
MARSEILLE

PARIS

REIMS



par albiorix.fr



Date du cycle AIRAC utilisé pour les données : 07/10/2021. Carte créée le 28/10/2021 avec QGIS 3.16.

Carte des moyens radio VHF

Centre : REIMS

Niveau(x) de vol :
FL 285 - 315

Cette carte n'est pas destinée à un usage aéronautique (préparation de vol, navigation, etc.). Se reporter à la documentation officielle publiée à jour.

Légende des secteurs

TMA

SIV

Secteurs ACC/UAC

BORDEAUX

BREST

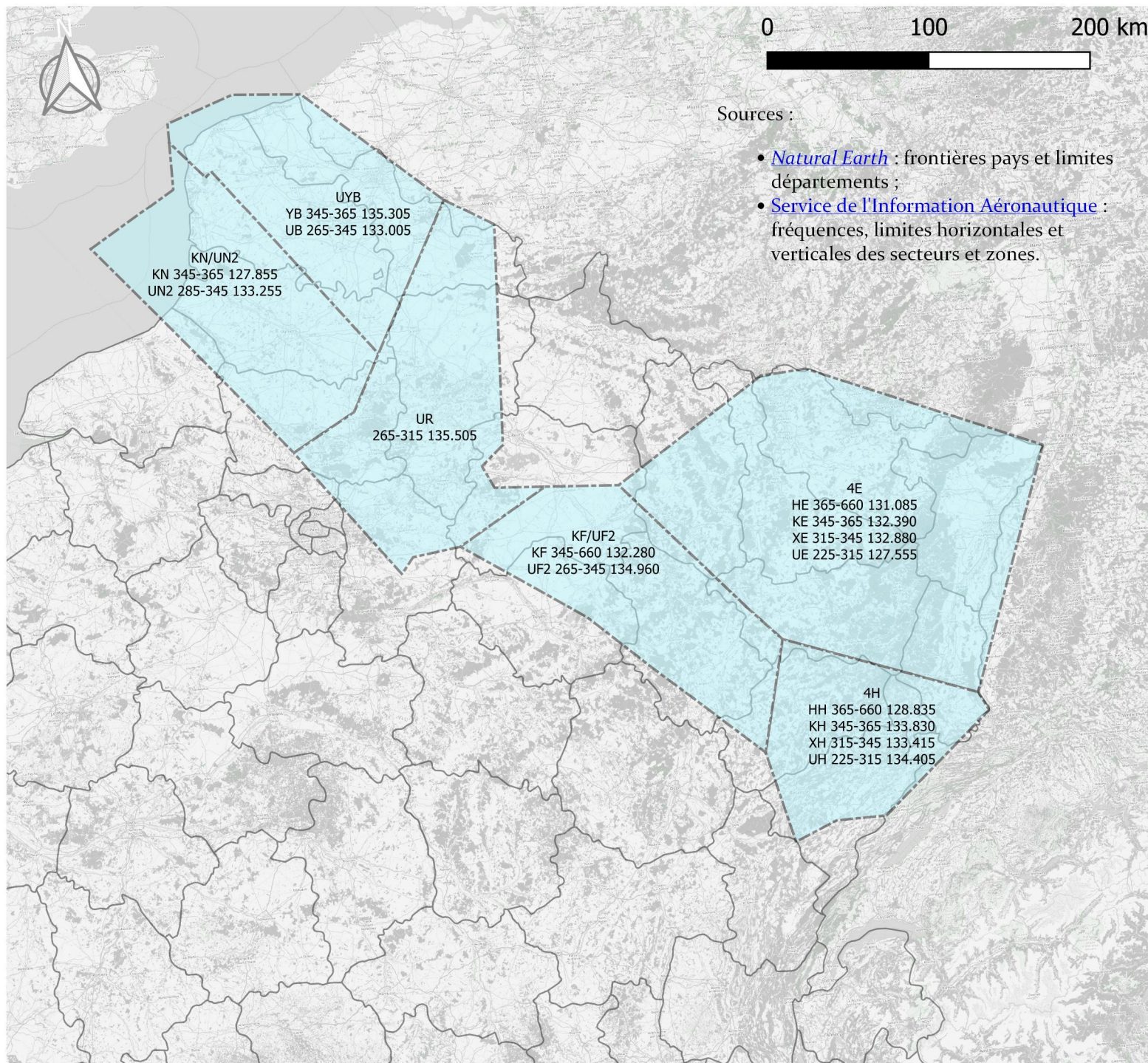
MARSEILLE

PARIS

REIMS



par albiorix.fr



Date du cycle AIRAC utilisé pour les données : 07/10/2021. Carte créée le 28/10/2021 avec QGIS 3.16.

Carte des moyens radio VHF

Centre : REIMS

Niveau(x) de vol :
FL 315 - 345

Cette carte n'est pas destinée à un usage aéronautique (préparation de vol, navigation, etc.). Se reporter à la documentation officielle publiée à jour.

Légende des secteurs

TMA

SIV

Secteurs ACC/UAC

BORDEAUX

BREST

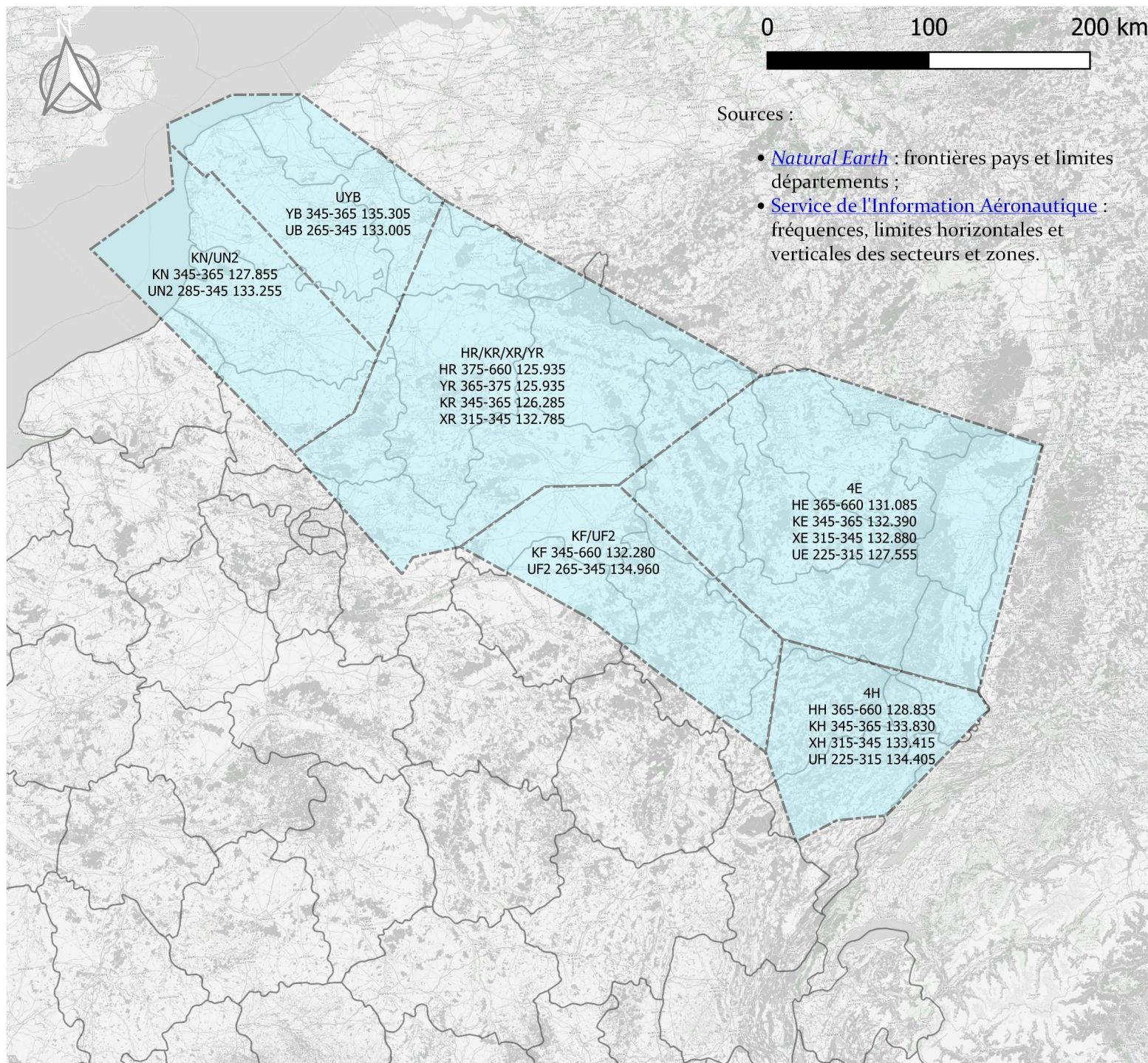
MARSEILLE

PARIS

REIMS



par albiorix.fr



Date du cycle AIRAC utilisé pour les données : 07/10/2021. Carte créée le 28/10/2021 avec QGIS 3.16.

Carte des moyens radio VHF

Centre : REIMS

Niveau(x) de vol :

FL 345 - 355

Cette carte n'est pas destinée à un usage aéronautique (préparation de vol, navigation, etc.). Se reporter à la documentation officielle publiée à jour.

Légende des secteurs

TMA

SIV

Secteurs ACC/UAC

BORDEAUX

BREST

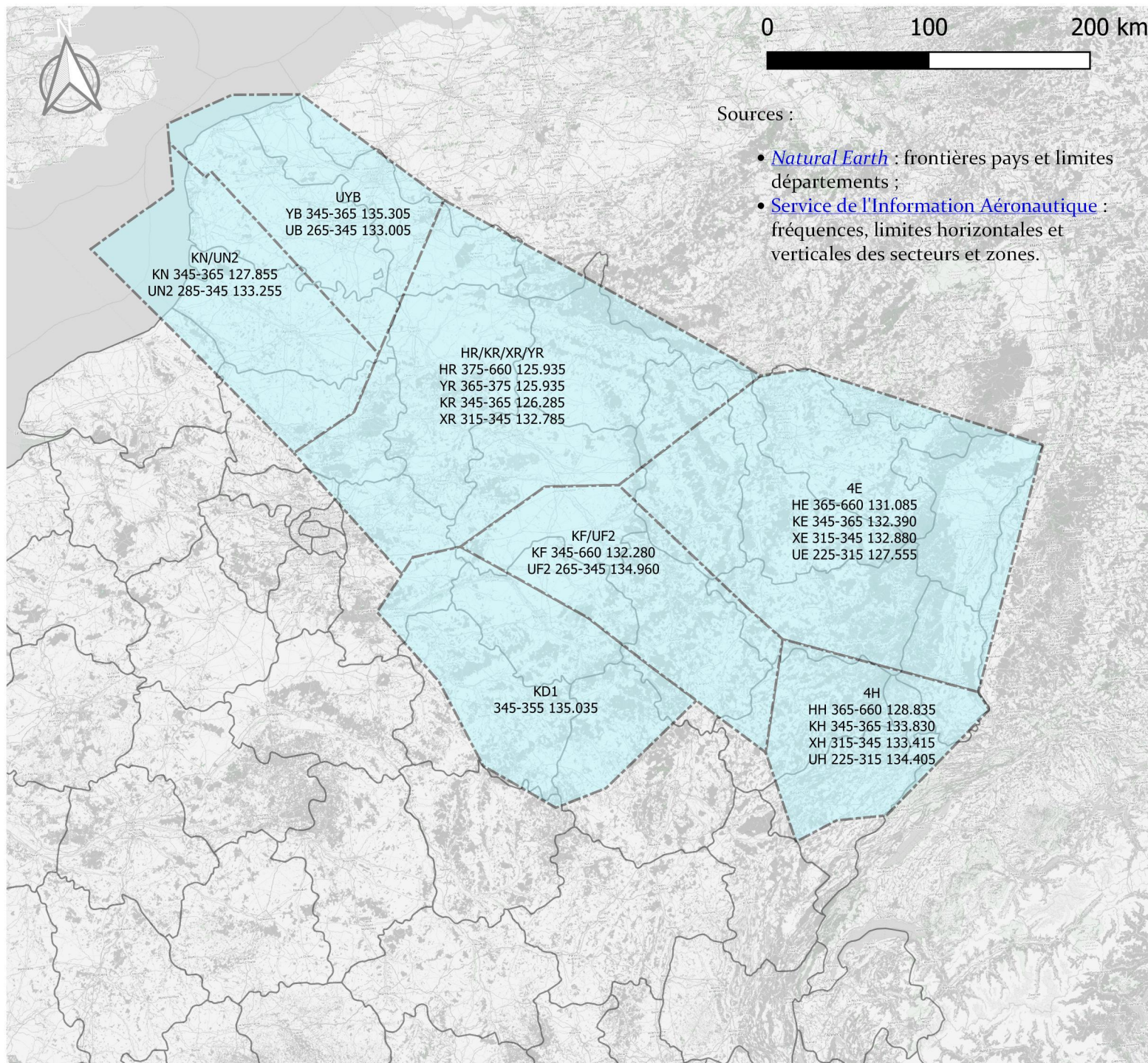
MARSEILLE

PARIS

REIMS



par albiorix.fr



Date du cycle AIRAC utilisé pour les données : 07/10/2021. Carte créée le 28/10/2021 avec QGIS 3.16.

Carte des moyens radio VHF

Centre : REIMS

Niveau(x) de vol :

FL 355 - 365

Cette carte n'est pas destinée à un usage aéronautique (préparation de vol, navigation, etc.). Se reporter à la documentation officielle publiée à jour.

Légende des secteurs

TMA

SIV

Secteurs ACC/UAC

BORDEAUX

BREST

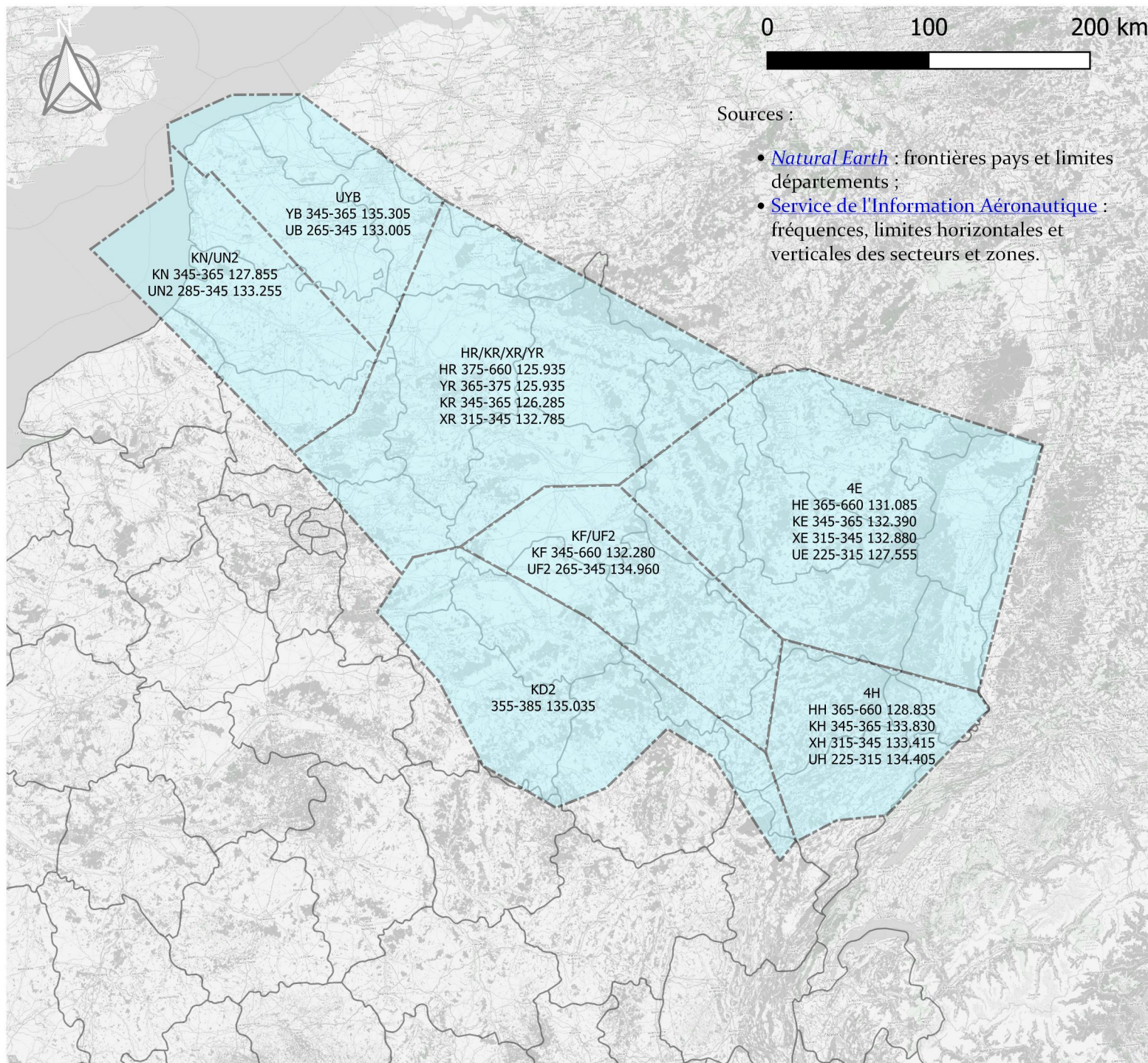
MARSEILLE

PARIS

REIMS



par albiorix.fr



Date du cycle AIRAC utilisé pour les données : 07/10/2021. Carte créée le 28/10/2021 avec QGIS 3.16.

Carte des moyens radio VHF

Centre : REIMS

Niveau(x) de vol :

FL 365 - 385

Cette carte n'est pas destinée à un usage aéronautique (préparation de vol, navigation, etc.). Se reporter à la documentation officielle publiée à jour.

Légende des secteurs

TMA

SIV

Secteurs ACC/UAC

BORDEAUX

BREST

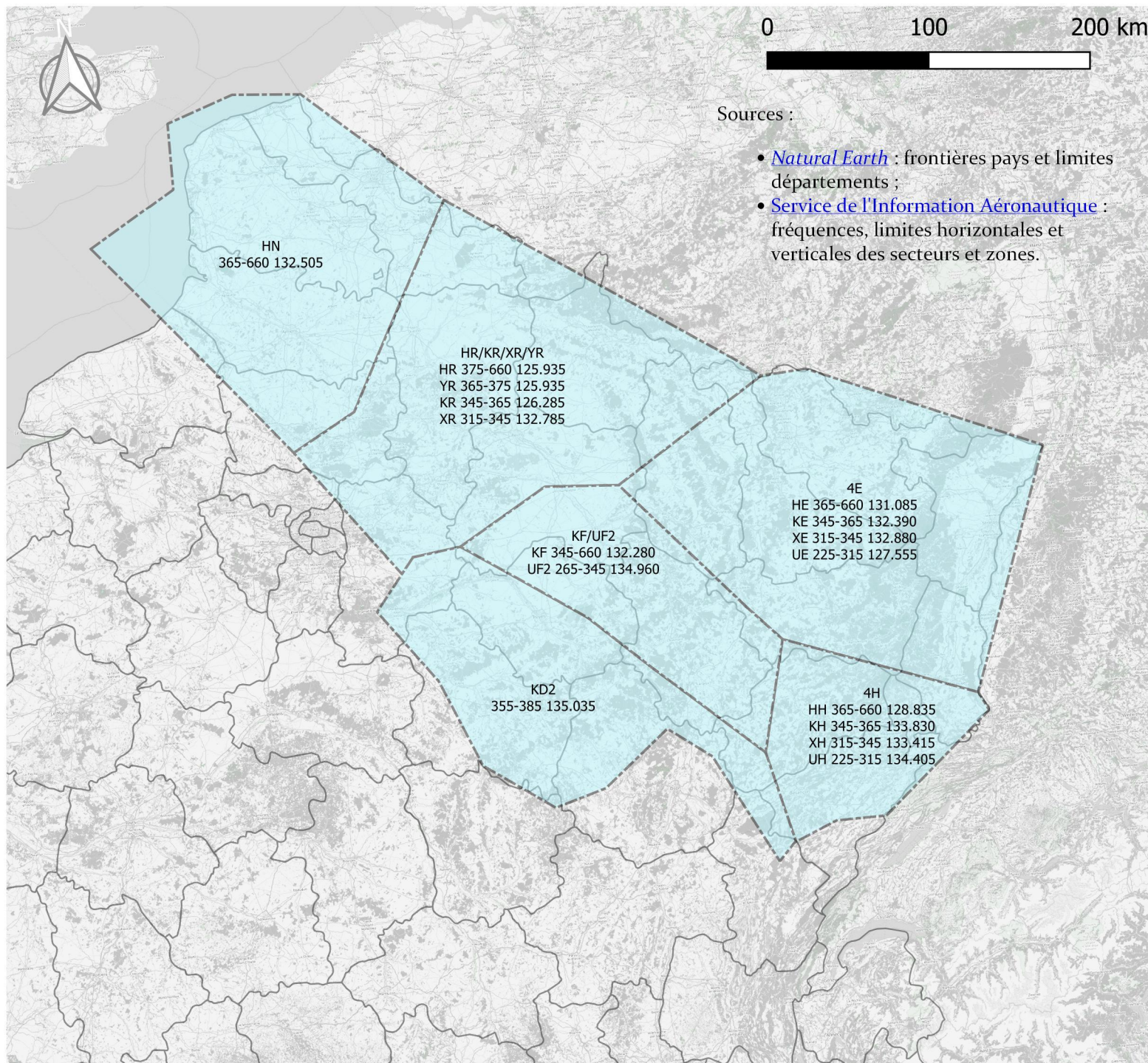
MARSEILLE

PARIS

REIMS



par albiorix.fr



Sources :

- [Natural Earth](#) : frontières pays et limites départements ;
- [Service de l'Information Aéronautique](#) : fréquences, limites horizontales et verticales des secteurs et zones.

Carte des moyens radio VHF

Centre : REIMS

Niveau(x) de vol :
FL 385 - UNL

Cette carte n'est pas destinée à un usage aéronautique (préparation de vol, navigation, etc.). Se reporter à la documentation officielle publiée à jour.

Légende des secteurs

 TMA

 SIV

Secteurs ACC/UAC

 BORDEAUX

 BREST

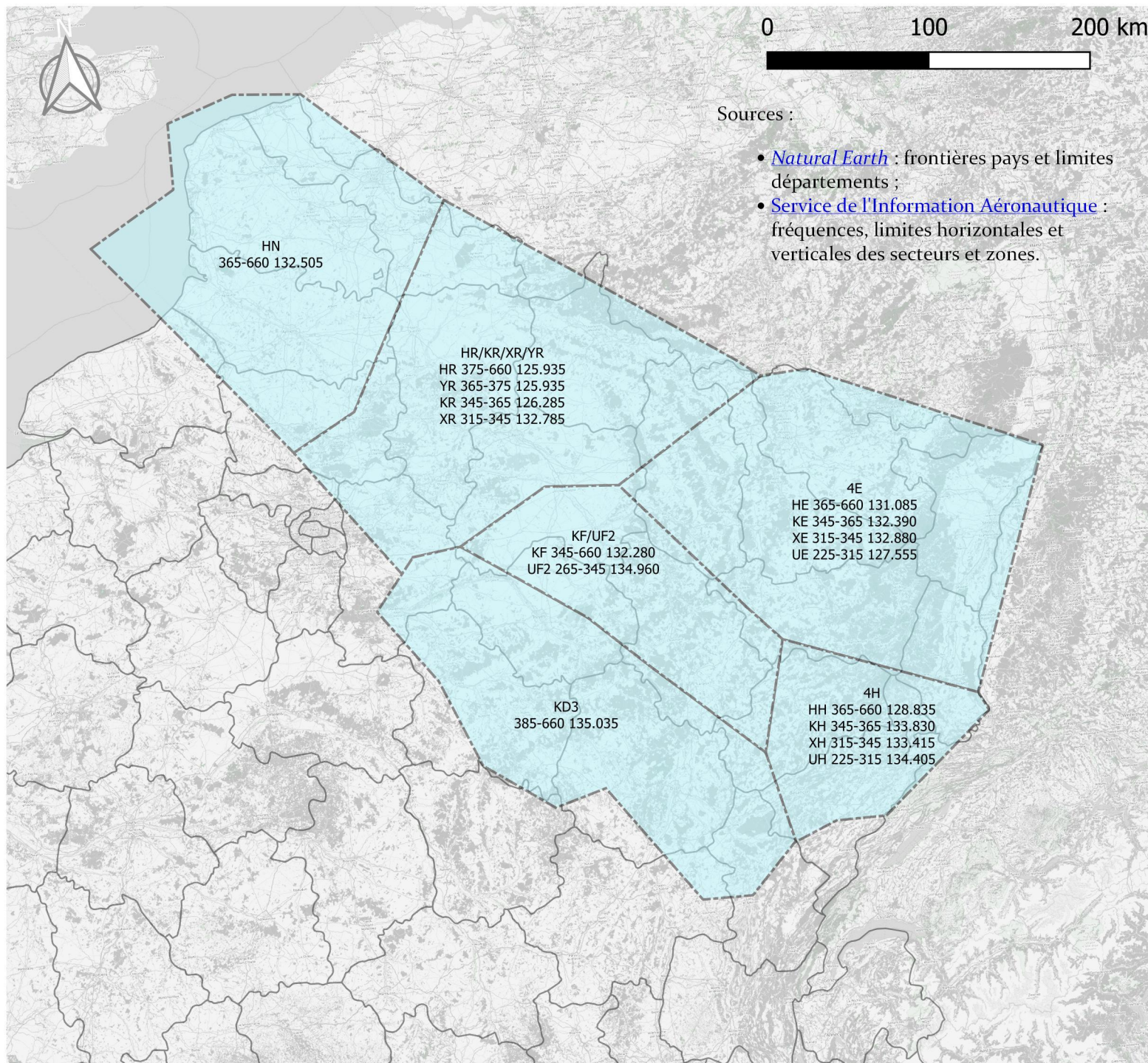
 MARSEILLE

 PARIS

 REIMS



par albiorix.fr



Date du cycle AIRAC utilisé pour les données : 07/10/2021. Carte créée le 28/10/2021 avec QGIS 3.16.