

Carte des moyens radio VHF

Centre : MARSEILLE

Niveau(x) de vol :
FL SFC - 175

Cette carte n'est pas destinée à un usage aéronautique (préparation de vol, navigation, etc.). Se reporter à la documentation officielle publiée à jour.

Légende des secteurs

TMA

SIV

Secteurs ACC/UAC

BORDEAUX

BREST

MARSEILLE

PARIS

REIMS

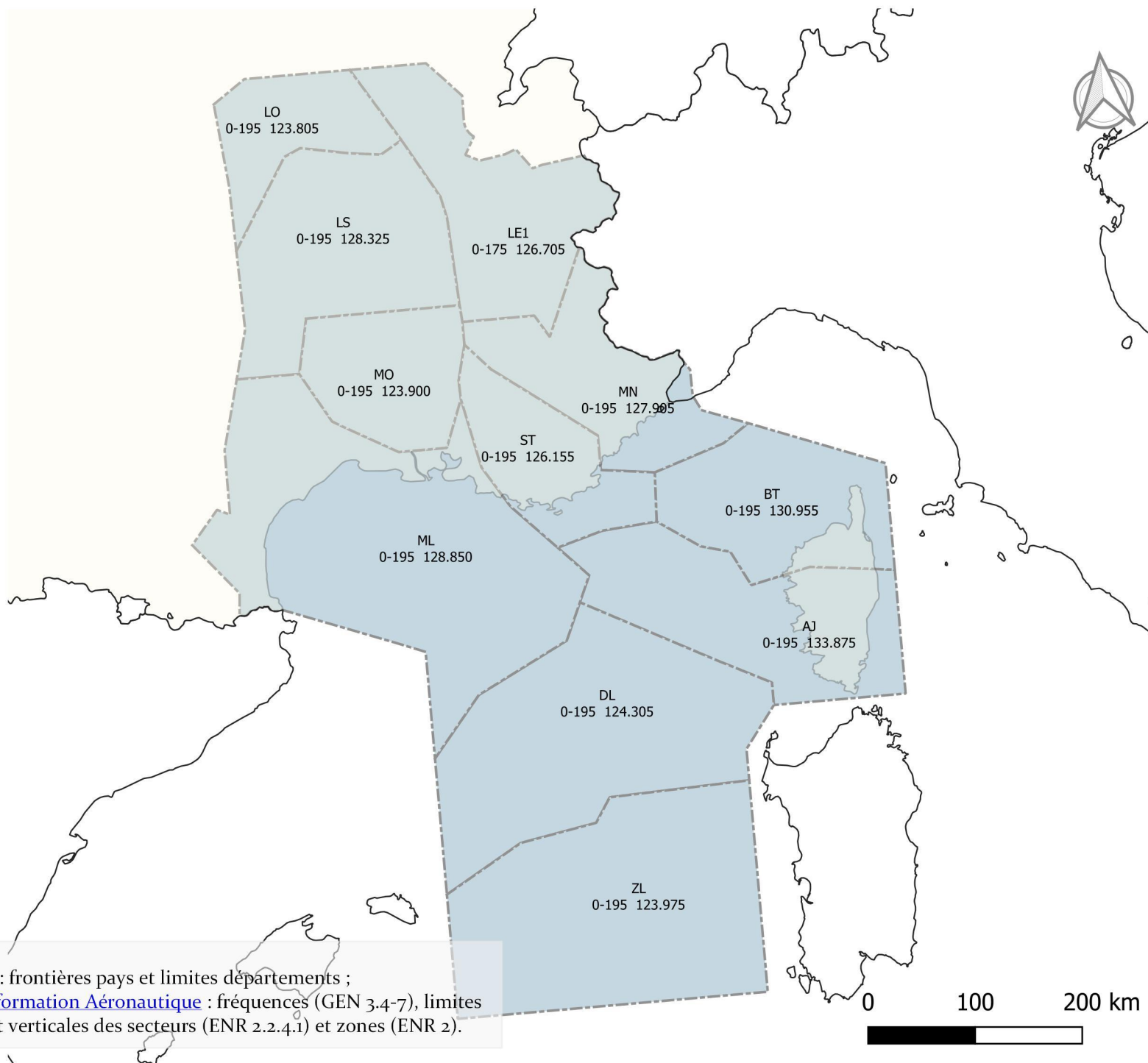


par albiotix.fr

Sources :

[Natural Earth](#) : frontières pays et limites départements ;

[Service de l'Information Aéronautique](#) : fréquences (GEN 3.4-7), limites horizontales et verticales des secteurs (ENR 2.2.4.1) et zones (ENR 2).



Date du cycle AIRAC utilisé pour les données : 21/03/2024. Carte créée le 13/04/2024 avec QGIS 3.16.

Carte des moyens radio VHF

Centre : MARSEILLE

Niveau(x) de vol :
FL 175 - 195

Cette carte n'est pas destinée à un usage aéronautique (préparation de vol, navigation, etc.). Se reporter à la documentation officielle publiée à jour.

Légende des secteurs

TMA

SIV

Secteurs ACC/UAC

BORDEAUX

BREST

MARSEILLE

PARIS

REIMS

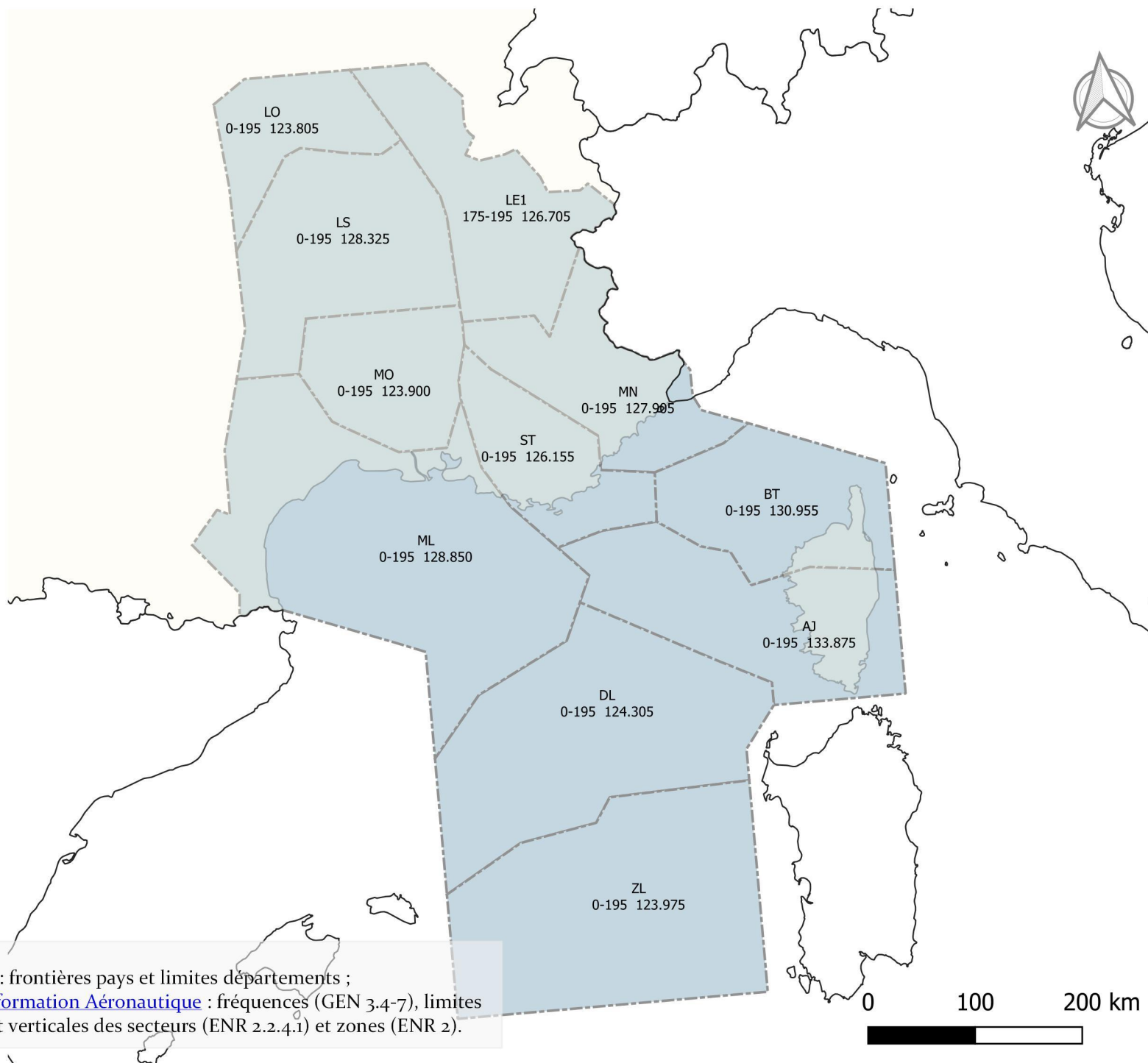


par albiorex.fr

Sources :

[Natural Earth](#) : frontières pays et limites départements ;

[Service de l'Information Aéronautique](#) : fréquences (GEN 3.4-7), limites horizontales et verticales des secteurs (ENR 2.2.4.1) et zones (ENR 2).



Date du cycle AIRAC utilisé pour les données : 21/03/2024. Carte créée le 13/04/2024 avec QGIS 3.16.

Carte des moyens radio VHF

Centre : MARSEILLE

Niveau(x) de vol :
FL 195 - 245

Cette carte n'est pas destinée à un usage aéronautique (préparation de vol, navigation, etc.). Se reporter à la documentation officielle publiée à jour.

Légende des secteurs

TMA

SIV

Secteurs ACC/UAC

BORDEAUX

BREST

MARSEILLE

PARIS

REIMS

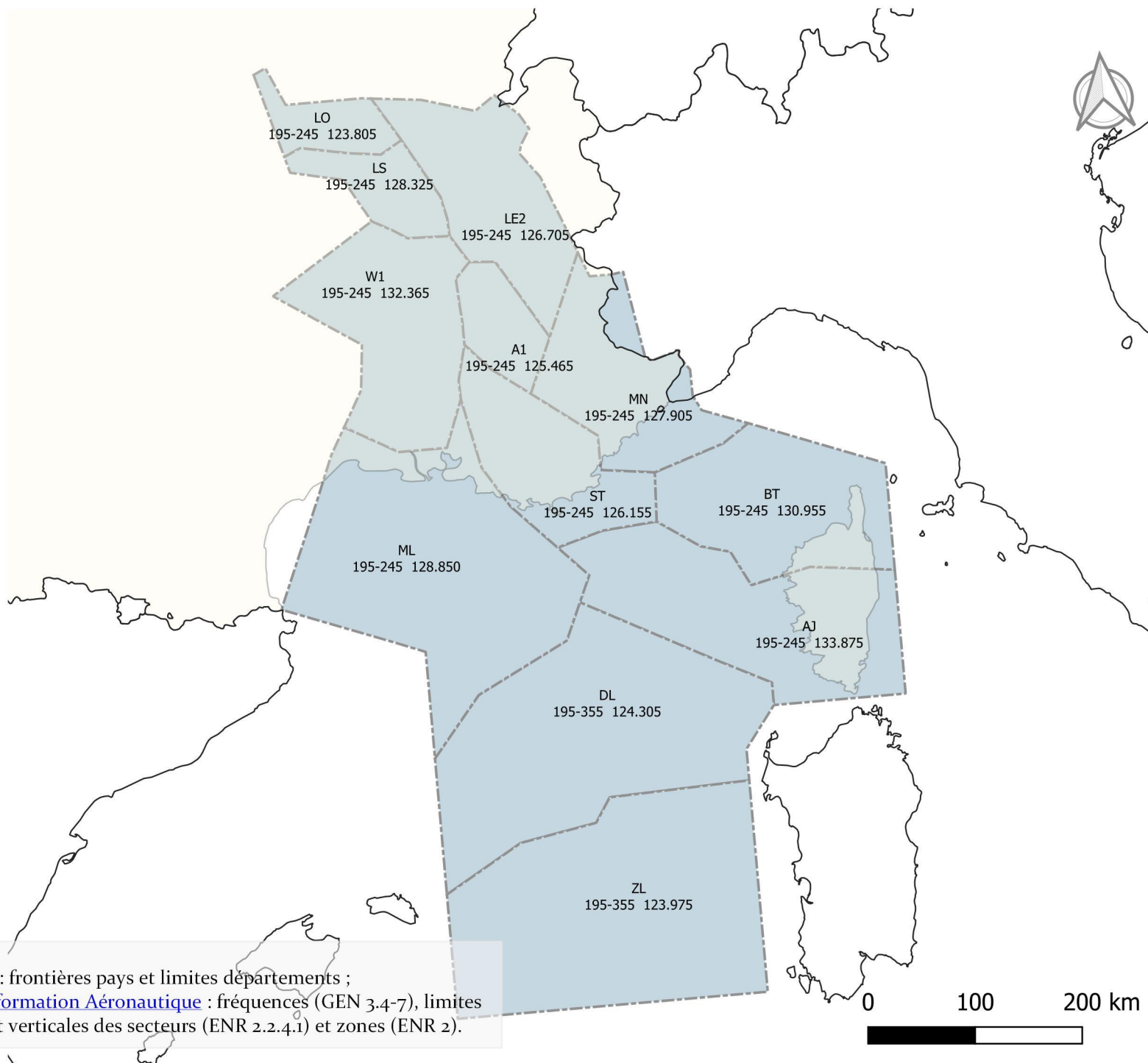


par albiorex.fr

Sources :

[Natural Earth](#) : frontières pays et limites départements ;

[Service de l'Information Aéronautique](#) : fréquences (GEN 3.4-7), limites horizontales et verticales des secteurs (ENR 2.2.4.1) et zones (ENR 2).



Carte des moyens radio VHF

Centre : MARSEILLE

Niveau(x) de vol :
FL 245 - UNL

Cette carte n'est pas destinée à un usage aéronautique (préparation de vol, navigation, etc.). Se reporter à la documentation officielle publiée à jour.

Légende des secteurs

TMA

SIV

Secteurs ACC/UAC

BORDEAUX

BREST

MARSEILLE

PARIS

REIMS

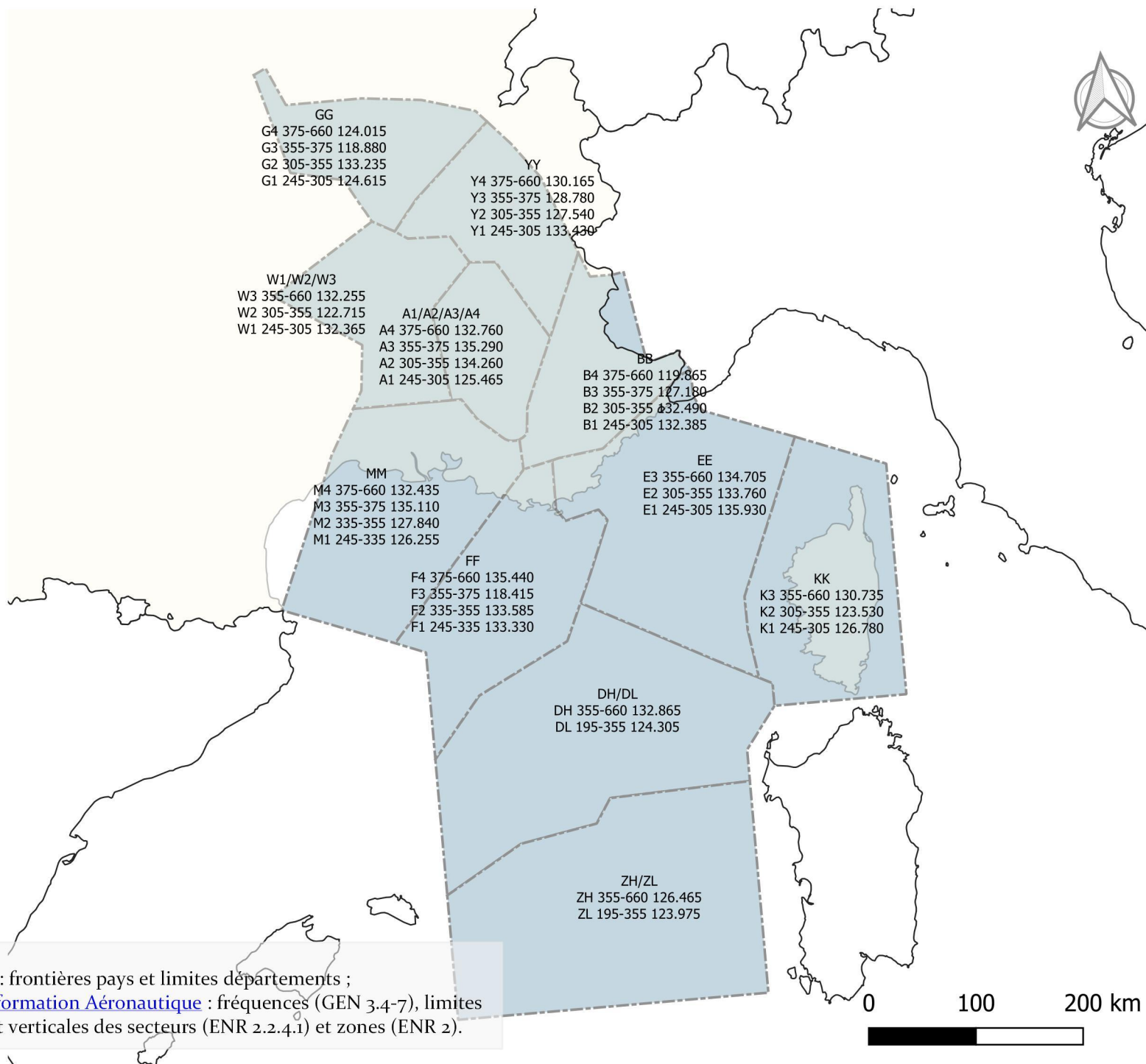


par albiorix.fr

Sources :

[Natural Earth](#) : frontières pays et limites départements ;

[Service de l'Information Aéronautique](#) : fréquences (GEN 3.4-7), limites horizontales et verticales des secteurs (ENR 2.2.4.1) et zones (ENR 2).



Date du cycle AIRAC utilisé pour les données : 21/03/2024. Carte créée le 13/04/2024 avec QGIS 3.16.